






FÖP KINNA SKENE ÖRBY

FÖRDLJUPNING AV ÖVERSIKTSPLAN FÖR MARK

KLIMAT

-  Bebyggelseområden, befintliga/föreslagna
-  Skredriskzon 50 meter från vattendrag
-  Skredriskzon minst 50 meter bakom ravinkrön
-  Dammar
-  Översvämningsområde, Marks kommuns kartering*

*) Riskområden med utgångspunkt från avvägda vattenstånd, utförda i februari 1990. Översvämningsområdena omfattar marktytor med nivåer som ligger upp till cirka en meter över avvägda nivåerna.

