






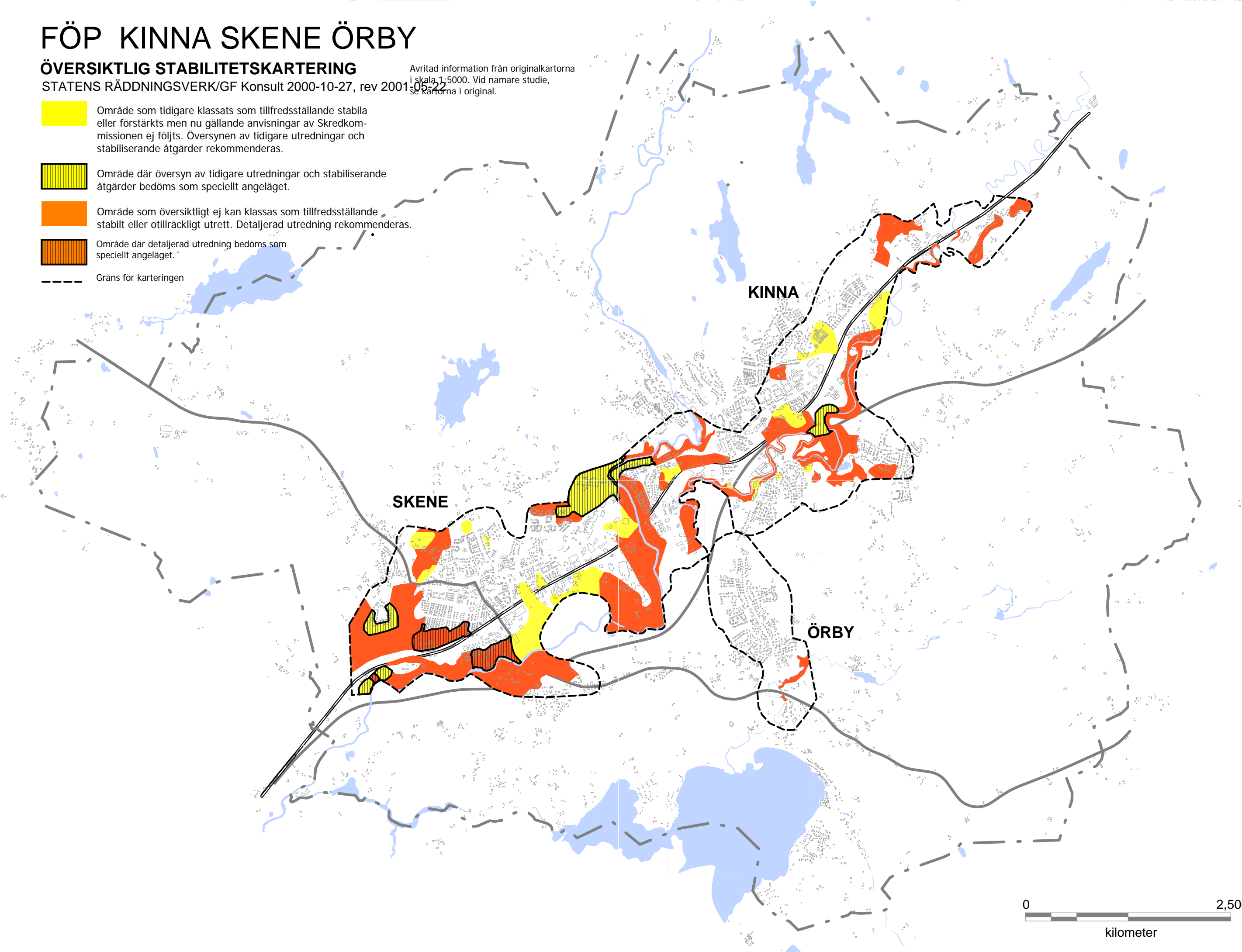
FÖP KINNA SKENE ÖRBY

ÖVERSIKTLIG STABILITETSKARTERING

STATENS RÄDDNINGSVÄRK/GF Konsult 2000-10-27, rev 2001-09-22

Avritad information från originalkartorna i skala 1:5000. Vid närmare studie, se kartorna i original.

-  Område som tidigare klassats som tillfredsställande stabila eller förstärkts men nu gällande anvisningar av Skredkommissionen ej följts. Översynen av tidigare utredningar och stabiliserande åtgärder rekommenderas.
-  Område där översyn av tidigare utredningar och stabiliserande åtgärder bedöms som speciellt angeläget.
-  Område som översiktligt ej kan klassas som tillfredsställande stabilt eller otillräckligt utrett. Detaljerad utredning rekommenderas.
-  Område där detaljerad utredning bedöms som speciellt angeläget.
-  Gräns för karteringen



0 2,500
kilometer