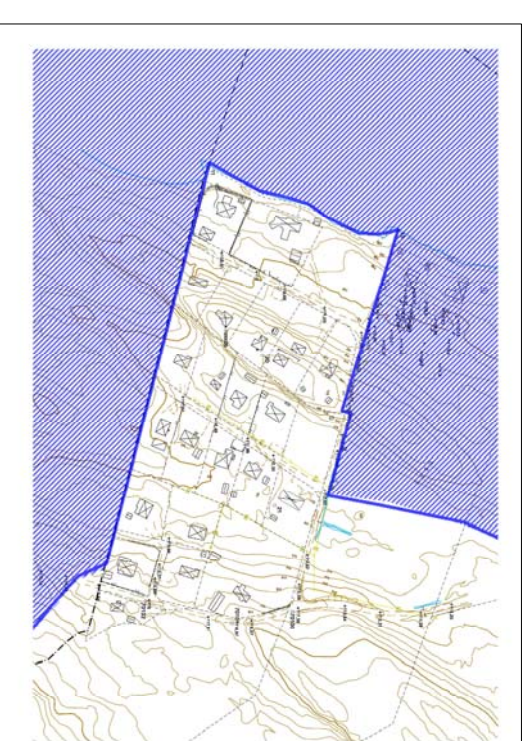



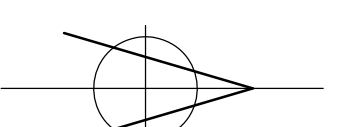
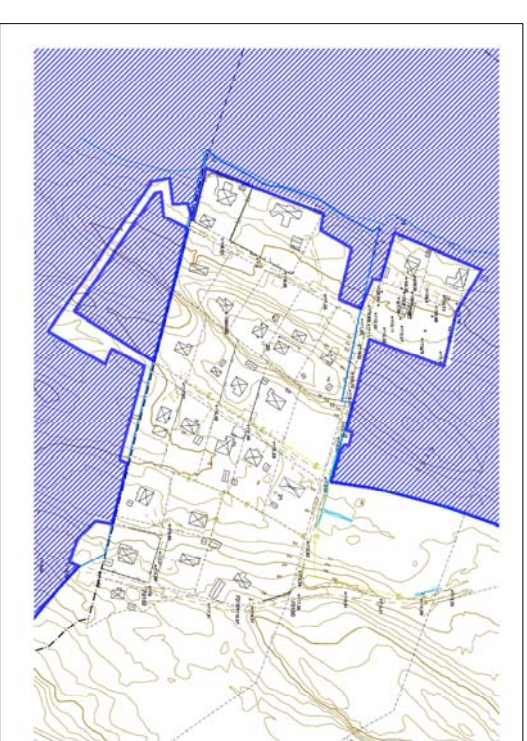


- BETECKNINGAR**
- Linje på kartan ritad 3 mm utöver planområdets gräns
 - Befintliga byggnader
 - ▨ Förslagna nya byggnader

Strandskyddat område innan detaljplan



Strandskyddat område vid laga kraftvunnen detaljplan



ILLUSTRATIONSKARTA
 DETALJPLAN FÖR
SJÖDAL
 HÅKANKILLA 2:36 M FL
 UBBHULT, MARKS KOMMUN, VÄSTRA GÖTALANDS LÄN
 Upprättad 2007-05-07, reviderad 2008-12-10 och 2013-02-18
 Bygg- och miljökontoret, Marks kommun

Åsa Svensson
 planarkitekt
 Tyrens AB

Lena Bodén
 planarkitekt