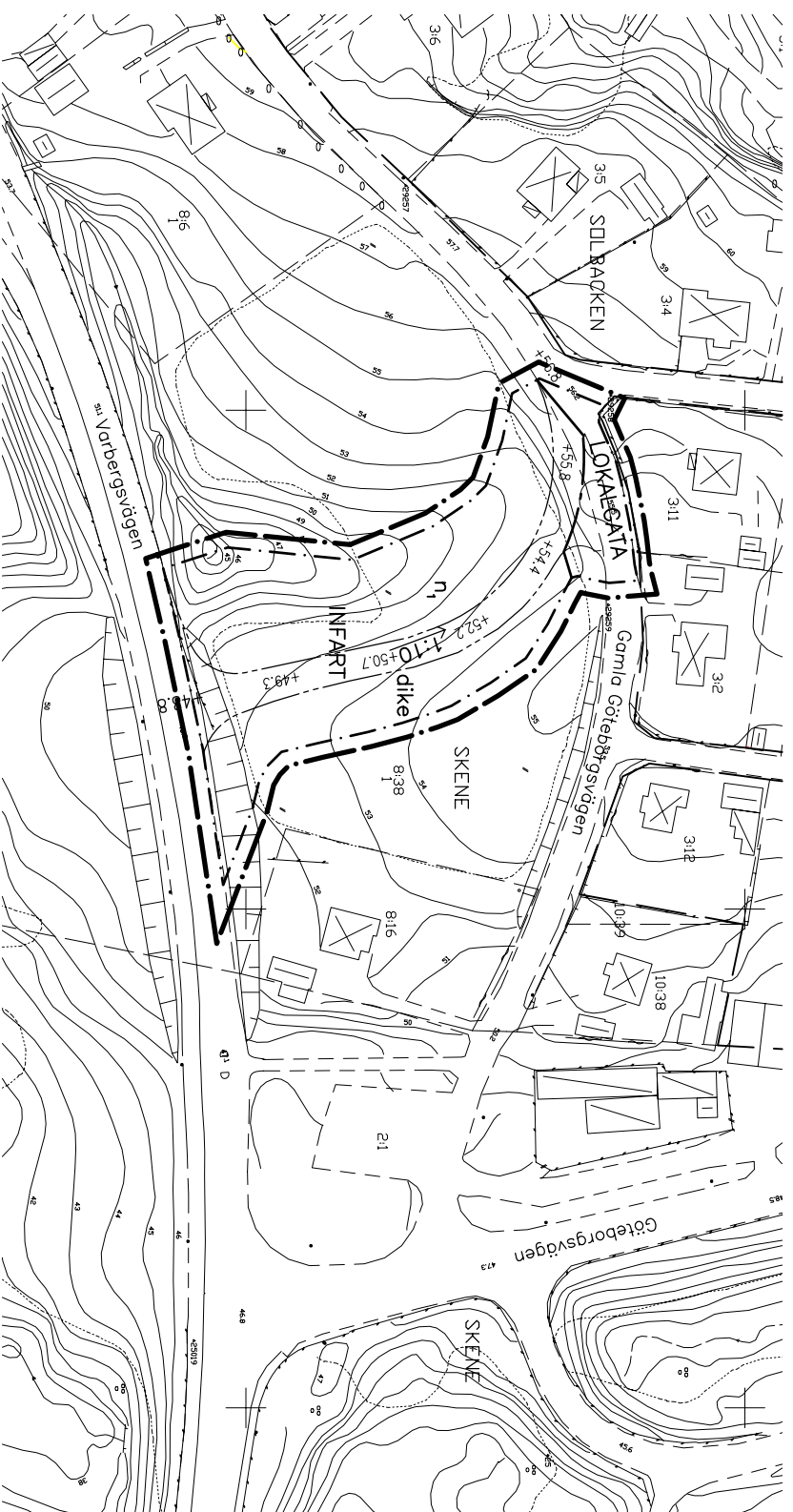


# PLANKARTA



x=74400

x=74300

y=44200

y=44300

y=44400

## PLANBESTÄMMELSER

Följande gäller inom området med nedanstående beteckningar. Endast ongivna användning och utformning är tillåten. Bestämningar utan beteckning gäller inom hela planområdet.

## GRÄNSER

- +— Linje på kartan ritad 3 mm utanför planområdets gräns
- Användningsgräns
- - - - - Egenskapsgräns

## Markanvändning

- Allmän plats
- INFART Infartstrafik
- LOKALGATA Lokaltrafik


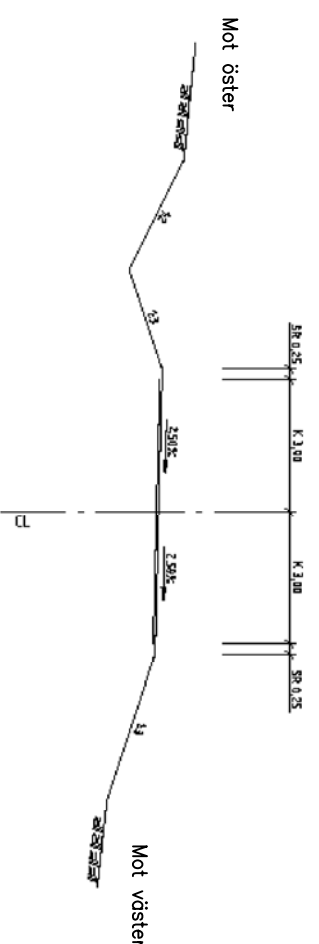
## Utformning av allmänna platser

- +0,0 Föreskriven höjd över nollplanet
- dike Dike för avledning av dagvattnen
- 1:10 → Största lutning (pilen pekar uppåt)
- n<sub>1</sub> Erosionsskydd ska utföras

## Administrativa bestämmelser

Genomförandetiden för planområdet är 10 år från den dag planen vinner laga kraft

## TYPSEKTION EV 32,6m

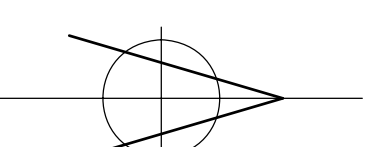


## GRUNDKARTANS BETECKNINGAR OCH UPPGIFTER

- Troktgräns
- Fastighetsgräns
- SKENE Traktnamn
- 8:38 Fastighetsbeteckning
- Bostadshus respektive uthus karaterat efter huslivet
- Väg
- Höjdkurvor
- Rutningspunkt
- Avvägd höjd
- 61.6

Beteckningar utöver ovanstående se beteckningsstandard HMK-Ka.D  
Mätklass: III  
Koordinatsystem i plan: RT R02 5 gon V  
Koordinatsystem i höjd: RH 70

Grundkartan är upprättad av Plan- och bygglövskontorets kartavdelning 2010.



## PLANHANDLINGAR:

- Plankarta med bestämmelser
- Grundkarta
- Planbeskrivning
- Genomförandebeskrivning
- Fastighetsförteckning
- Samrådsredogörelse
- Utgående efter utställning
- Geotekniskt utlåtande

## GODKÄND FÖR

- Sområd
- Utställning

PBN 2010-10-13

PBN 2011-10-12

PBN 2012-04-04

2012-05-07

ANTAGEN

LAGA KRAFT

## DETALJPLAN FÖR

# Del av SKENE 8:38

## NY TILLFART GAMLA BACKA

## SKENE, MARKS KOMMUN, VÄSTRA GÖTALANDS LÄN

Upprättad, 2011-09-21, reviderad 2012-03-22

Bygg- och miljökontoret, Marks Kommun

Elena Eckhardt  
planarkitekt