






Marks kommun
Fåglaslätt vattentäkt
Vattenskyddsområde

Skala: 1:8000
2007-01-30
SWECO projektnr. 1310581.640
Konstr: HSTE

Tillhör kommunfullmäktiges beslut 070130

- ⊕ Uttagsbrunn
- Vattenskyddsområde
 -  Vattentäktsszon
 -  Primär skyddszon
 -  Sekundär skyddszon
 -  Tertiär skyddszon
-  Ramslätt vattenskyddsområde